



|  |  |  |
|--|--|--|
| Nazwa projektu:<br><b>Przebudowa drogi wewnętrznej nr ewid. 480, 1032, 1033/5, 1027/2, 1028/2</b><br><b>w km 0+037-0+808 wraz z przebudową skrzyżowania z drogą gminną Nr 113313R</b><br><b>w km 0+161 oraz skrzyżowania z drogą wewnętrzną nr ewid. 1075/1 w miejscowości Trzcinica</b> |  |  |
| Adres obiektu budowlanego:<br>Obręb 0015 Trzcinica, gmina Jasło  |  | Branża:<br>opracowanie drogowe   |
| Adres inwestycji: Droga wewnętrzna na działkach nr ewid. 480, 1032, 1033/5, 1027/2, 1028/2, 1075/1   |  |  |
| Inwestor: Gmina Jasło, ul. Słowackiego 4, 38-200 Jasło   |  |  |
| Branża drogowa-projektant: mgr inż. Peter Eross, uprawnienia do projektowania w zakresie konstrukcyjno-inżynierskim w zakresie dróg, GT-8341 / 40 / 77   |  | Podpis:<br> |
| Asystent projektanta: mgr inż. Agnieszka Cieśla  |  | Data:<br>czerwiec, lipiec 2019   |
| Nazwa rysunku:<br><b>Mapa przeglądowa</b>  |  | Podpis:<br> |
|  |  | Skala:<br>1:1000   |
|  |  | Nr Rys:<br><b>R-0</b>  |










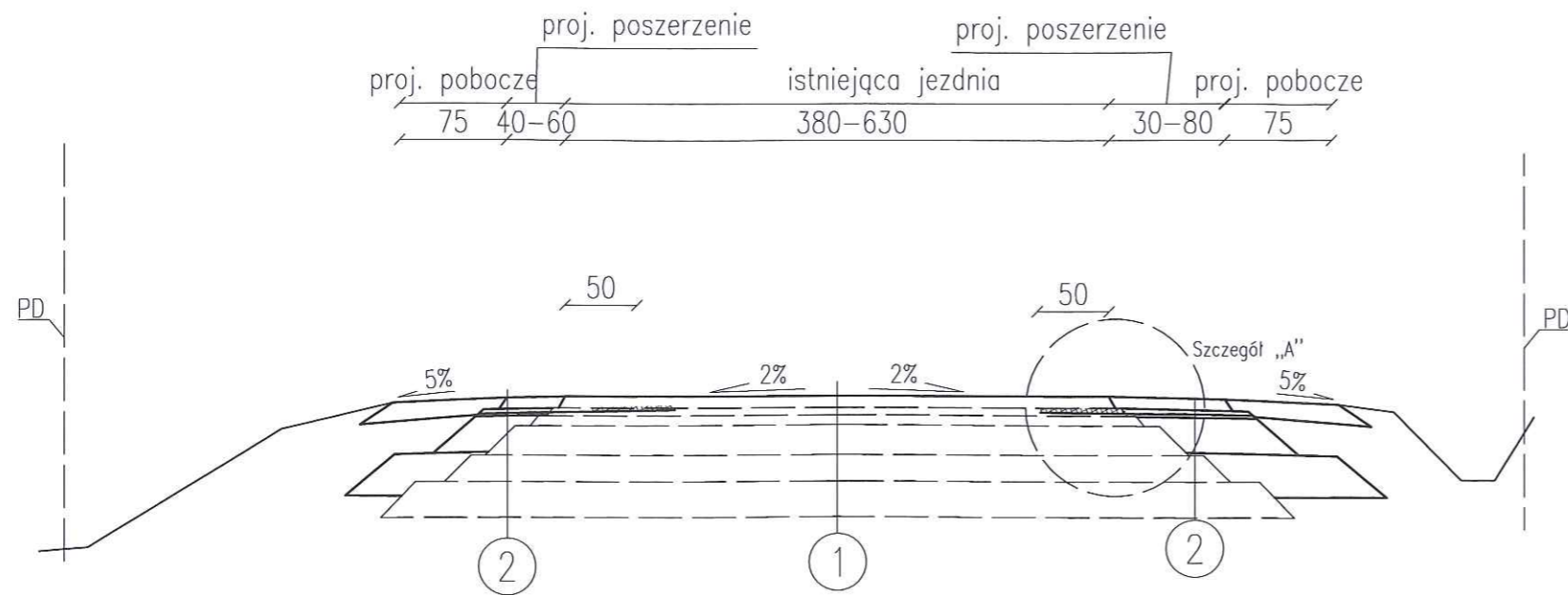
|   |  |   |                                       |
|---|--|---|---------------------------------------|
| <b>LEGENDA:</b><br><ul style="list-style-type: none"> <li> ISTN. ZJAZDY DO PRZEBUDOWY NA NAWIERZCHNIĘ BITUMICZną</li> <li> ISTNIEJĄCA JEZDNIĄ (NAWIERZCHNIĄ BITUMICZną) DO PRZEBUDOWY GRANICE DZIAŁEK</li> <li> GRANICE DZIAŁEK</li> <li> PROJEKTOWANE POSZERZENIE</li> </ul> |  | <b>Nazwa projektu:</b><br><b>Przebudowa drogi wewnętrznej nr ewid. 480, 1032, 1033/5, 1027/2, 1028/2 w km 0+037-0+808 wraz z przebudową skrzyżowania z drogą gminną Nr 113313R w km 0+161 oraz skrzyżowania z drogą wewnętrzną nr ewid. 1075/1 w miejscowości Trzcznica</b> |                                       |
|   |  | <b>Adres obiektu budowlanego:</b><br>Obręb 0015 Trzcznica, gmina Jasło  | <b>Branża:</b><br>opracowanie drogowe |
| <b>Adres inwestycji:</b> Droga wewnętrzna na działkach nr ewid. 480, 1032, 1033/5, 1027/2, 1028/2, 1075/1   |  |   |                                       |
| <b>Inwestor:</b> Gmina Jasło, ul. Słowackiego 4, 38-200 Jasło   |  |   |                                       |
| <b>Branża drogowa-projektant:</b> mgr inż. Peter Eross, uprawnienia do projektowania w zakresie konstrukcyjno-inżynierskim w zakresie dróg, GT-8341 / 40 / 77   |  | <b>Podpis:</b><br>  | <b>Data:</b><br>czerwiec, lipiec 2019 |
| <b>Asystent projektanta:</b> mgr inż. Agnieszka Cieśla  |  | <b>Podpis:</b><br>  | <b>Nr Rys:</b><br><b>R-1</b>          |
| <b>Nazwa rysunku:</b><br><b>Rysunek sytuacyjny</b>  |  | <b>Skala:</b><br>1:1000   |                                       |







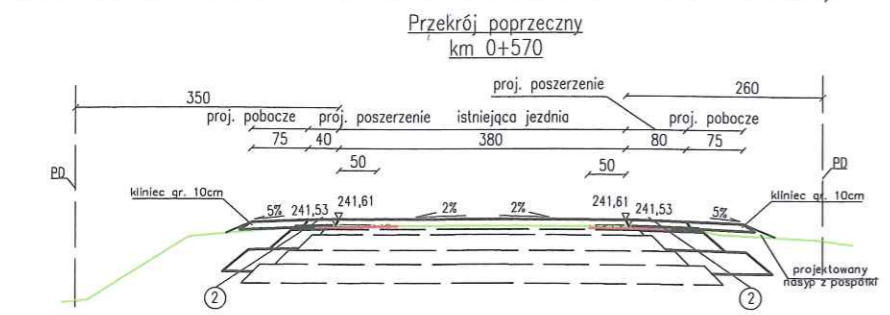

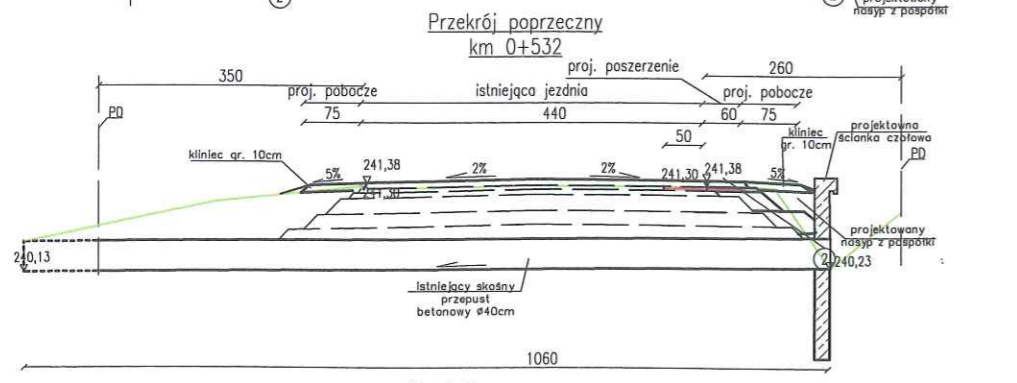



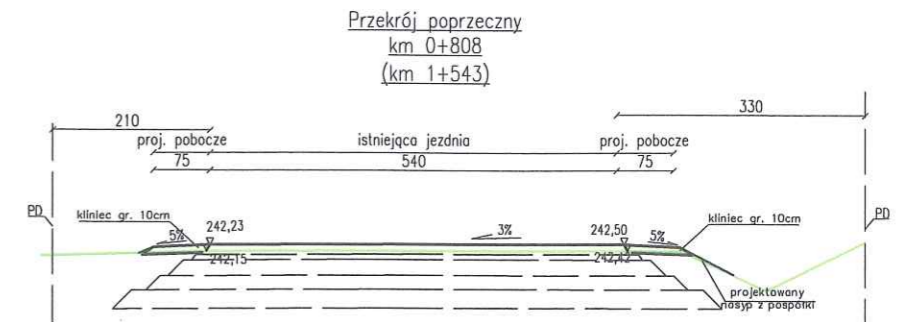
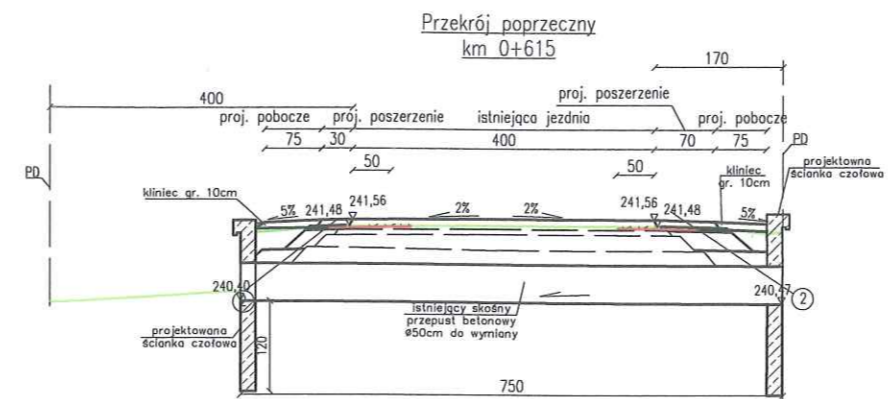
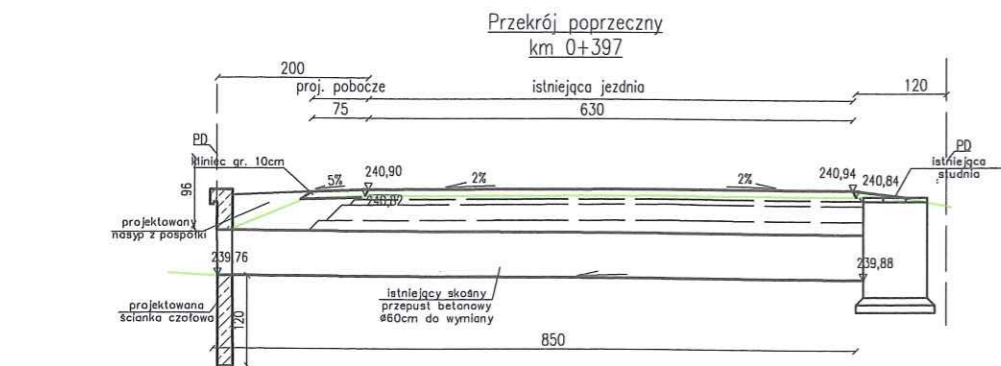
Przekrój typowy  
km 0+037-0+808



|     |                                    |
|-----|------------------------------------|
| 1   |                                    |
| 4cm | W. ŚCIERALNA Z MASY MIN.-BITUM     |
| 4cm | W. WIĄŻĄCA Z MASY MIN.-BITUM       |
|     | ISTNIEJĄCA KONSTRUKCJA NAWIERZCHNI |

|            |  |
|------------|--|
| 2          |  |
| 4cm        | W-WA ŚCIERALNA Z MASY MIN.-BITUM                                   |
| 4cm        | W-WA WIĄŻĄCA Z MASY MIN.-BITUM                                     |
| 3cm        | PODBUDOWA ZASADNICZA Z MASY MIN.-BITUM -W-WA GÓRNA                 |
| -          | SIATKA WZMACNIAJĄCA  |
| 2cm        | PODBUDOWA ZASADNICZA Z MASY MIN.-BITUM -W-WA DOLNA                 |
| 20cm       | PODBUDOWA Z KRUSZYWA ŁAMANEGO 0/ 31,5 STABILIZOWANEGO MECHANICZNIE |
| 30cm       | PODBUDOWA POMOCNICZA Z KRUSZYWA NATURALNEGO (POSPÓŁKA)             |
| RAZEM:63cm |  |

|  |                               |                                |
|--|-------------------------------|--------------------------------|
| Nazwa projektu:<br><b>Przebudowa drogi wewnętrznej nr ewid. 480, 1032, 1033/5, 1027/2, 1028/2 w km 0+037-0+808 wraz z przebudową skrzyżowania z drogą gminną Nr 113313R w km 0+161 oraz skrzyżowania z drogą wewnętrzną nr ewid. 1075/1 w miejscowości Trzcinica</b> |                               |                                |
| Adres obiektu budowlanego:<br>Obręb 0015 Trzcinica, gmina Jasło  |                               | Branża:<br>opracowanie drogowe |
| Adres inwestycji: Droga wewnętrzna na działkach nr ewid. 480, 1032, 1033/5, 1027/2, 1028/2, 1075/1   |                               |                                |
| Inwestor: Gmina Jasło, ul. Słowackiego 4, 38-200 Jasło   |                               |                                |
| Branża drogowa-projektant: mgr inż. Peter Eross, uprawnienia do projektowania w zakresie konstrukcyjno-inżynierskim w zakresie dróg, GT-8341 / 40 / 77   | Podpis:<br><i>[Signature]</i> | Data:<br>czerwiec, lipiec 2019 |
| Asystent projektanta: mgr inż. Agnieszka Cieśla  | Podpis:<br><i>[Signature]</i> |                                |
| Nazwa rysunku:<br><b>Przekrój typowy</b>   | Skala:<br>1:50                | Nr Rys:<br><b>R-2</b>          |



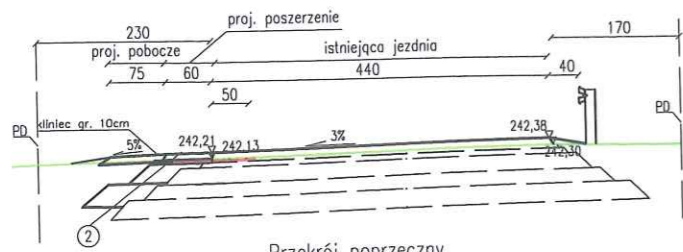
②

|            |  |
|------------|--|
| 4cm        | W-WA ŚCERALNA Z MASY MIN.-BITUM                        |
| 4cm        | W-WA WIĄZĄCA Z MASY MIN.-BITUM                         |
| 3cm        | PODBUDOWA ZASADNICZA Z MASY MIN.-BITUM -W-WA GÓRNA     |
| -          | SIATKA WZMACNIĄJĄCA                                    |
| 2cm        | PODBUDOWA ZASADNICZA Z MASY MIN.-BITUM -W-WA DOLNA     |
| -          | PODBUDOWA Z KRUSZYWA ŁAMANEGO                          |
| 20cm       | 0/ 31,5 STABILIZOWANEGO MECHANICZNIE                   |
| 30cm       | PODBUDOWA POMOCNICZA Z KRUSZYWA NATURALNEGO (POSPÓŁKA) |
| RAZEM:63cm |  |

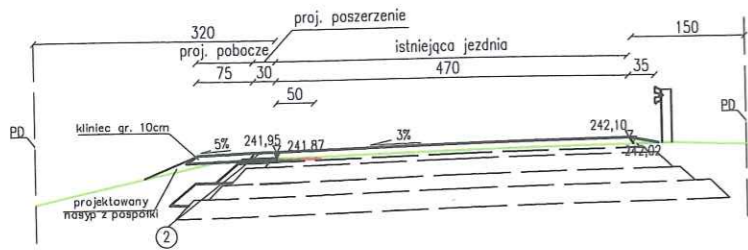
|   |                               |                                |
|---|-------------------------------|--------------------------------|
| Nazwa projektu:<br><b>Przebudowa drogi wewnętrznej nr ewid. 480, 1032, 1033/5, 1027/2, 1028/2 w km 0+037-0+808 wraz z przebudową skrzyżowania z drogą gminną Nr 113313R w km 0+161 oraz skrzyżowania z drogą wewnętrzną nr ewid. 1075/1 w miejscowości Trzcinnica</b> |                               |                                |
| Adres obiektu budowlanego:<br>Obręb 0015 Trzcinnica, gmina Jasło  |                               | Branża:<br>opracowanie drogowe |
| Adres inwestycji: Droga wewnętrzna na działkach nr ewid. 480, 1032, 1033/5, 1027/2, 1028/2, 1075/1  |                               |                                |
| Inwestor: Gmina Jasło, ul. Słowackiego 4, 38-200 Jasło  |                               |                                |
| Branża drogowa-projektant: mgr inż. Peter Eross, uprawnienia do projektowania w zakresie konstrukcyjno-inżynierskim w zakresie dróg, GT-8341 / 40 / 77  | Podpis:<br><i>[Signature]</i> | Data:<br>czerwiec, lipiec 2019 |
| Asystent projektanta: mgr inż. Agnieszka Cieśla   | Podpis:<br><i>[Signature]</i> |                                |
| Nazwa rysunku:<br><b>Przekroje poprzeczne</b>   | Skala:<br>1:100               | Nr Rys:<br><b>R-3</b>          |




Przekrój poprzeczny  
km 0+037



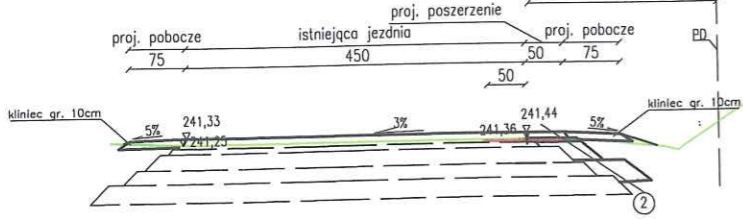
Przekrój poprzeczny  
km 0+065




Przekrój poprzeczny  
km 0+087



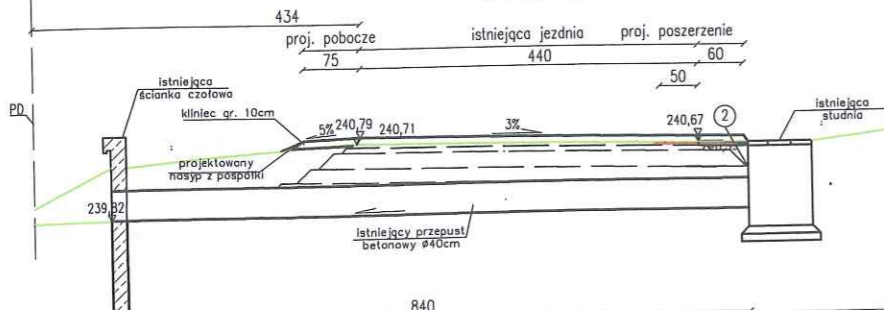
Przekrój poprzeczny  
km 0+118



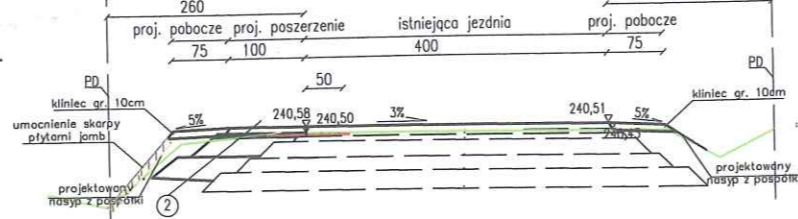
Przekrój poprzeczny  
km 0+155




Przekrój poprzeczny  
km 0+178



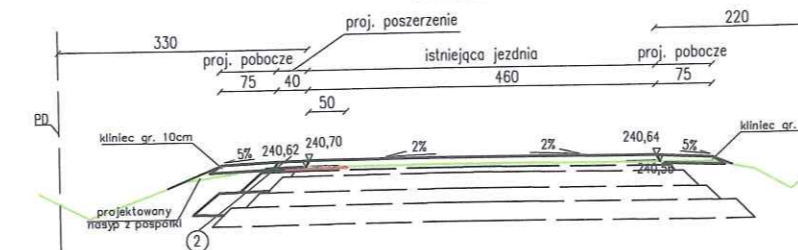
Przekrój poprzeczny  
km 0+200



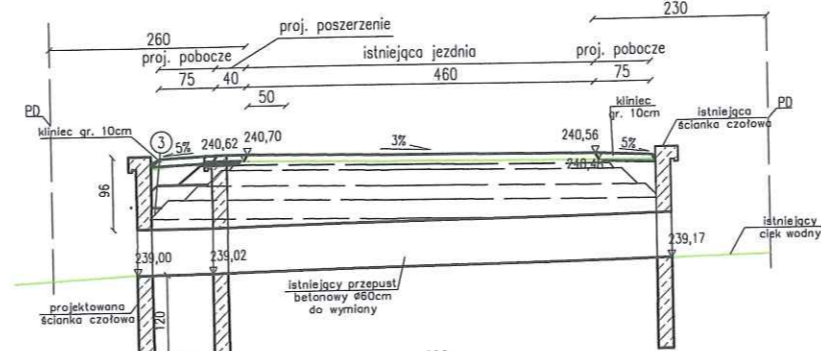
Przekrój poprzeczny  
km 0+225



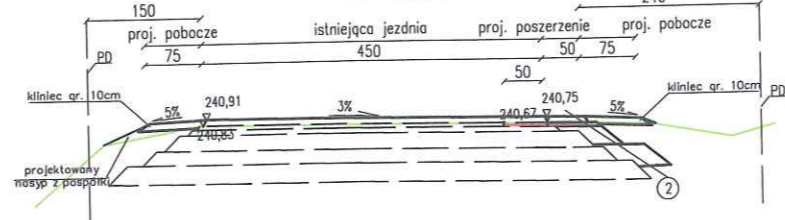
Przekrój poprzeczny  
km 0+250




Przekrój poprzeczny  
km 0+300



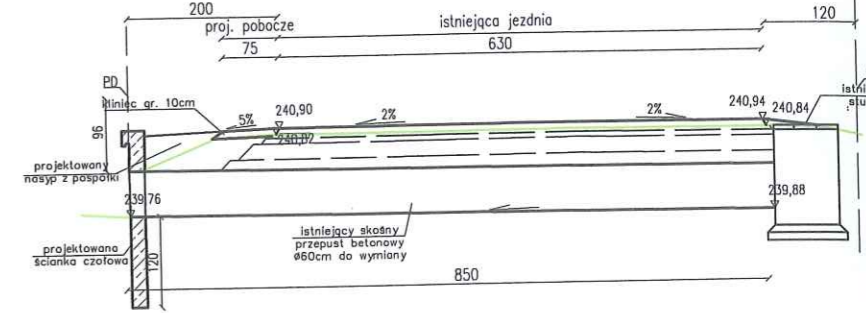
Przekrój poprzeczny  
km 0+329




Przekrój poprzeczny  
km 0+377




Przekrój poprzeczny  
km 0+397




Przekrój poprzeczny  
km 0+422



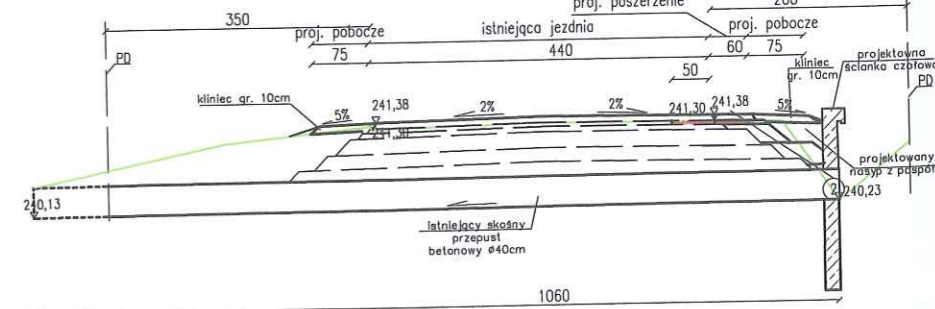
Przekrój poprzeczny  
km 0+448




Przekrój poprzeczny  
km 0+487



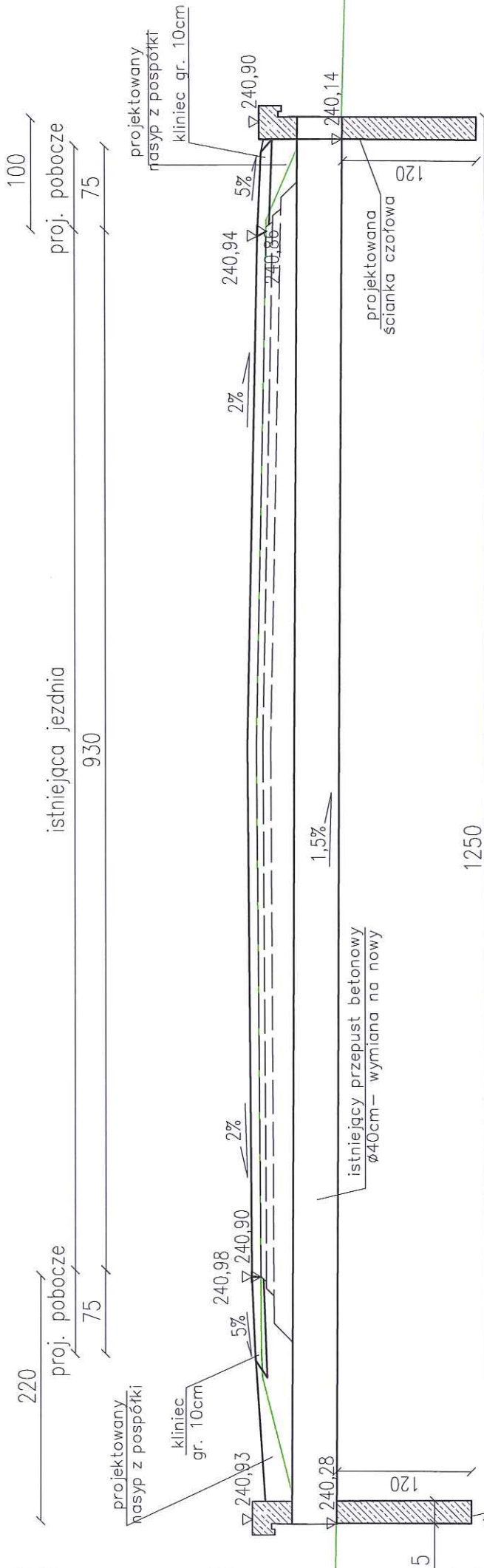
Przekrój poprzeczny  
km 0+532



Przekrój poprzeczny  
km 0+570



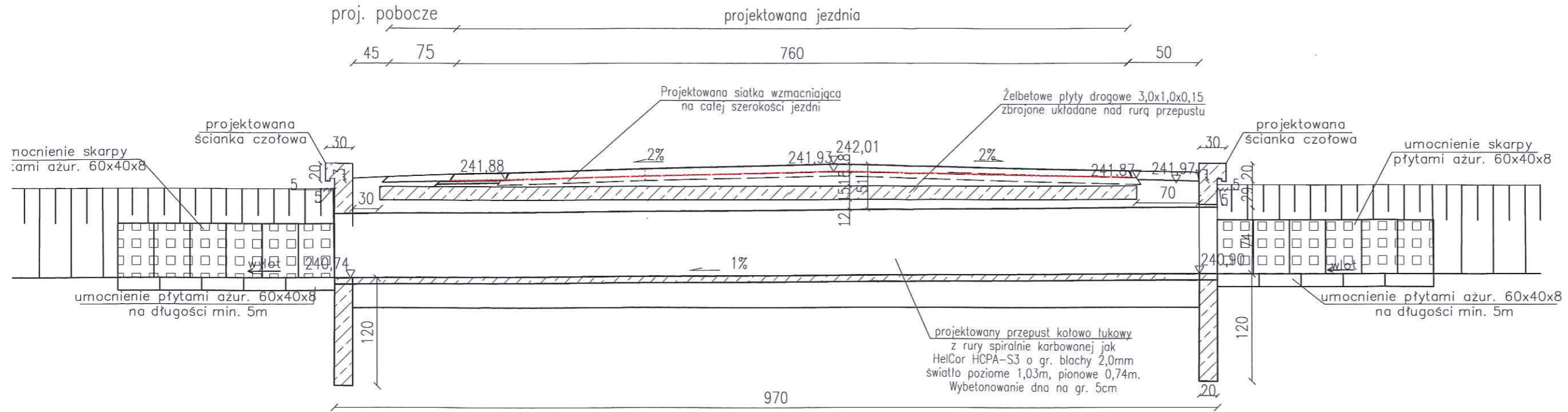
# Wymiana przepustu w km 0+161



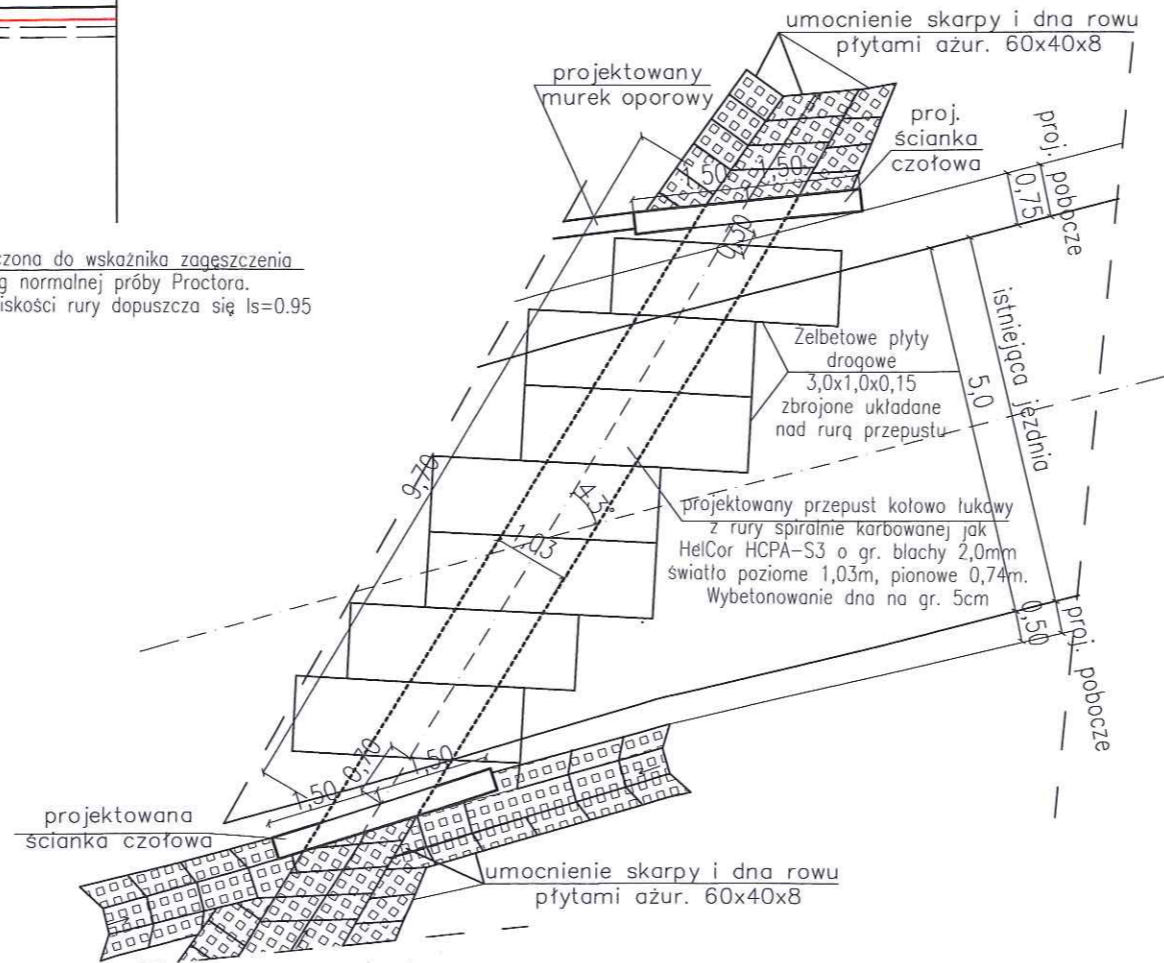
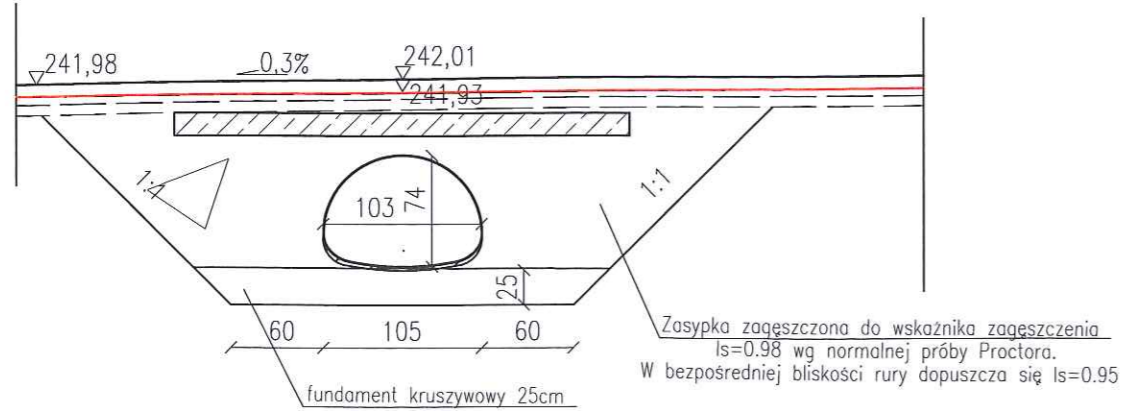
|   |  |   |  |
|---|--|---|--|
| Nazwa projektu:<br>Przebudowa drogi wewnętrznej nr ewid. 480, 1032, 1033/5, 1027/2, 1028/2<br>w km 0+037-0+808 wraz z przebudową skrzyżowania z drogą gminną Nr 113313R<br>w km 0+161 oraz skrzyżowania z drogą wewnętrzną nr ewid. 1075/1 w miejscowości Trzcinica<br>Adres obiektu budowlanego: |  | Branża:<br>opracowanie drogowe                    |  |
| Obręb 0015 Trzcinica, gmina Jasio   |  |   |  |
| Adres inwestycji: Droga wewnętrzna na działkach nr ewid. 480, 1032, 1033/5, 1027/2, 1028/2, 1075/1  |  |   |  |
| Inwestor: Gmina Jasio, ul. Słowackiego 4, 38-200 Jasio  |  |   |  |
| Branża drogowa-projektant: mgr inż. Peter Eross, uprawnienia<br>do projektowania w zakresie konstrukcyjno-inżynierskim<br>w zakresie dróg, GT-8341 / 40 / 77  |  | Podpis: <i>SNE</i><br>Data: czerwiec, lipiec 2019 |  |
| Asystent projektanta: mgr inż. Agnieszka Cieśla   |  | Podpis: <i>Cieśla</i>                             |  |
| Nazwa rysunku: <b>Rysunek konstrukcyjny</b><br><b>przepust w km 0+161</b>   |  | Skala: 1:50<br>Nr Rys: <b>R-4</b>                 |  |



PRZEBUDOWA PRZEPUSTU  
KM 0+735  
SKALA 1:50



WIDOK Z GÓRY  
SKALA 1:100



|   |                             |                                |
|---|-----------------------------|--------------------------------|
| Nazwa projektu:<br><b>Przebudowa drogi wewnętrznej nr ewid. 480, 1032, 1033/5, 1027/2, 1028/2 w km 0+037-0+808 wraz z przebudową skrzyżowania z drogą gminną Nr 113313R w km 0+161 oraz skrzyżowania z drogą wewnętrzną nr ewid. 1075/1 w miejscowości Trzcinnica</b> |                             |                                |
| Adres obiektu budowlanego:<br>Obręb 0015 Trzcinnica, gmina Jasło  |                             | Branża:<br>opracowanie drogowe |
| Adres inwestycji: Droga wewnętrzna na działkach nr ewid. 480, 1032, 1033/5, 1027/2, 1028/2, 1075/1  |                             |                                |
| Inwestor: Gmina Jasło, ul. Słowackiego 4, 38-200 Jasło  |                             |                                |
| Branża drogowa-projektant: mgr inż. Peter Eross, uprawnienia do projektowania w zakresie konstrukcyjno-inżynierskim w zakresie dróg, GT-8341 / 40 / 77  | Podpis:<br><i>E. Eross</i>  | Data:<br>czerwiec, lipiec 2019 |
| Asystent projektanta: mgr inż. Agnieszka Cieśla   | Podpis:<br><i>A. Cieśla</i> |                                |
| Nazwa rysunku: <b>Rysunek konstrukcyjny przepust kołowo łukowy w km 0+735</b>   | Skala:<br>1:50              | Nr Rys:<br><b>R-5</b>          |